



**VALLENSBÆK**  
KOMMUNE

Center for Teknik  
Vallensbæk Stationstorv 100  
2665 Vallensbæk Strand  
Tlf. 4797 4000  
Mail: [cet@vallensbaek.dk](mailto:cet@vallensbaek.dk)

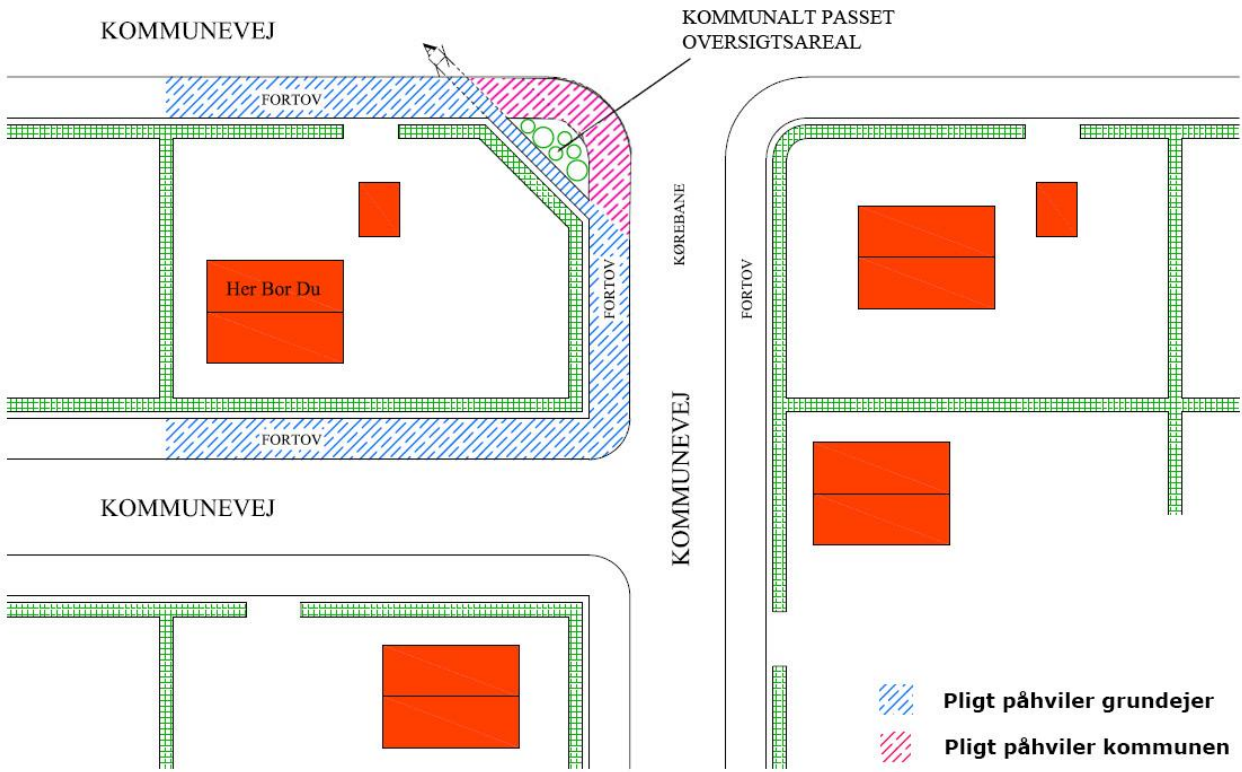
# Vejledning til snerydning af fortove

Det forudsættes for de følgende eksempler, at der er tale om byer og bymæssige områder, samt at ejerne ikke efter ansøgning har fået tilladelse til at etablere supplerende adgange.

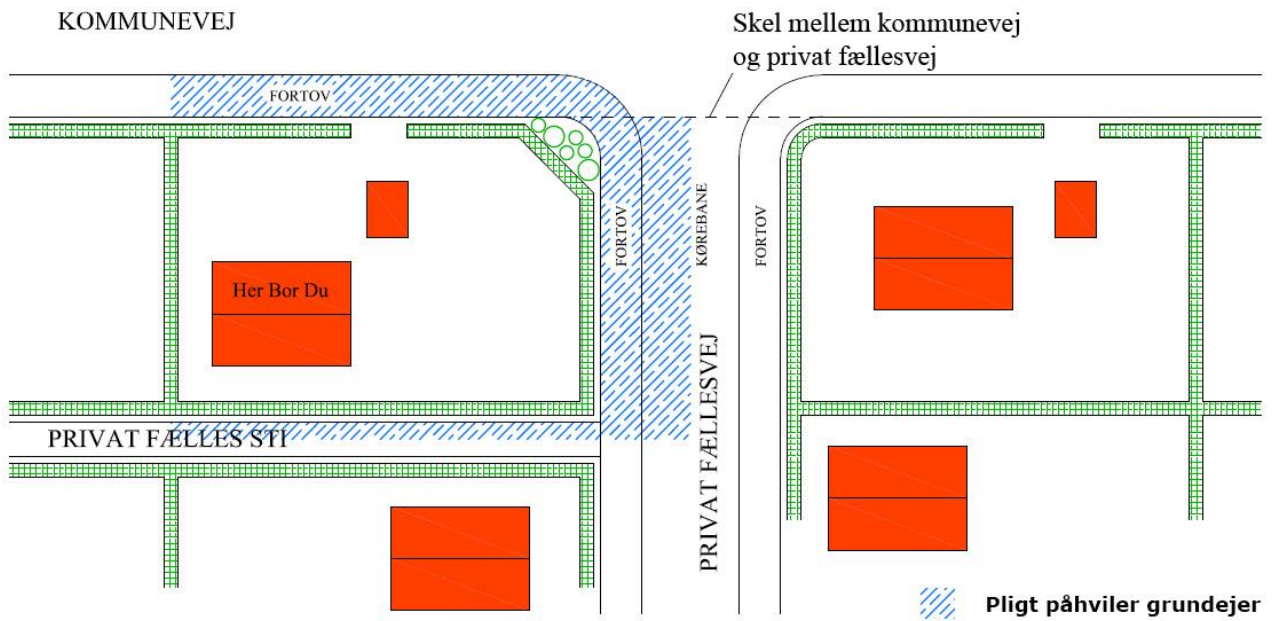


Figur 1, Hjørnegrund grænsende til 3 kommuneveje med fortoV. I Vallensbæk Kommune er det grundejeren, der har pligten, da fortovene ligger i ubrudt forlængelse af en adgang til ejendommen.

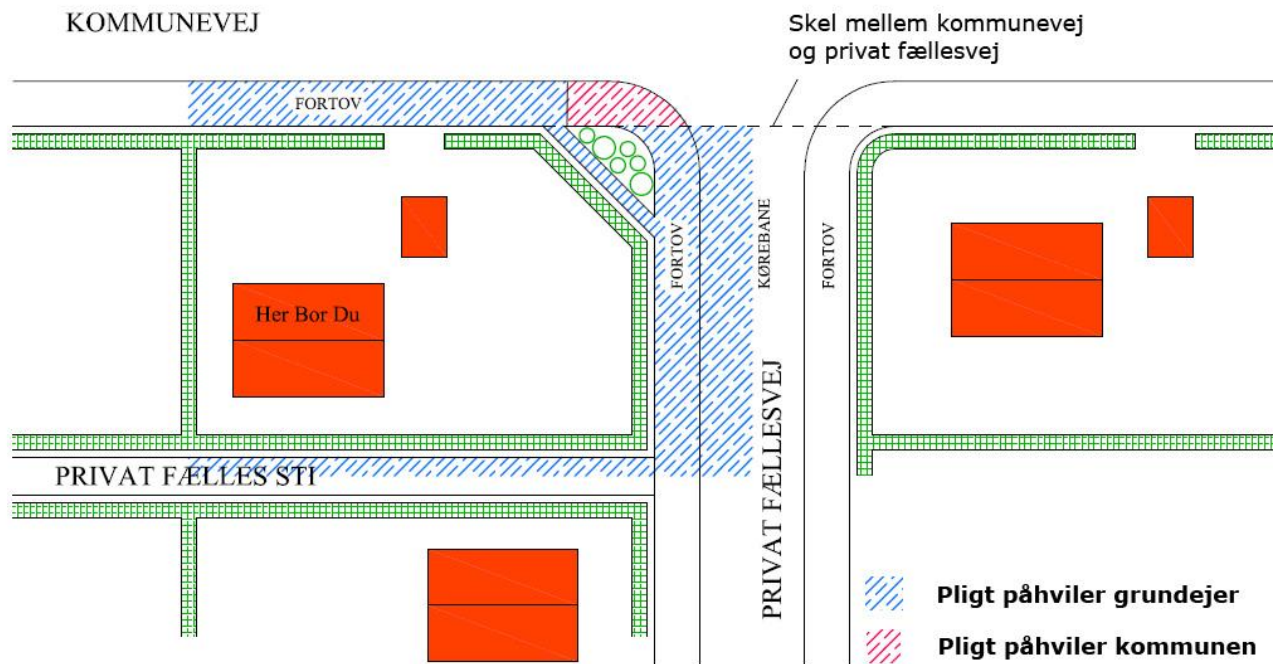
A KAN HØJST UDGØRE 10 M BEFÆSTET AREAL



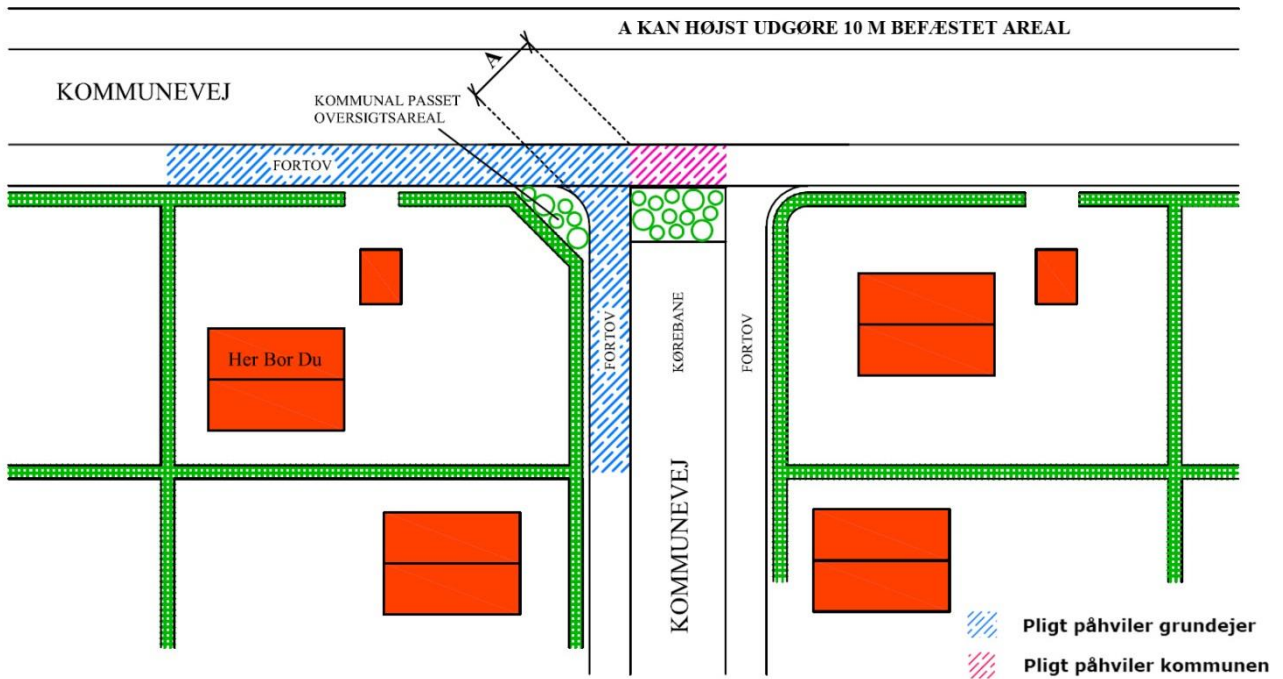
Figur 2, Hjørnegrund - som figur1. I Vallensbæk Kommune er det grundejeren, der har pligten på alle sider. Kommunen har pligten rundt om oversigtsarealet, da det ikke er nærmest beliggende ejendommen.



Figur 3, Hjørnegrund med adgang til kommunevej samt grænser til privat fællesvej hhv. -sti. I Vallensbæk Kommune er det grundejeren, der har pligten, både for det kommunale fortov, og for den private fællesvej hhv. -sti for den del af vejen/stien, der ligger nærmest ejendommen.

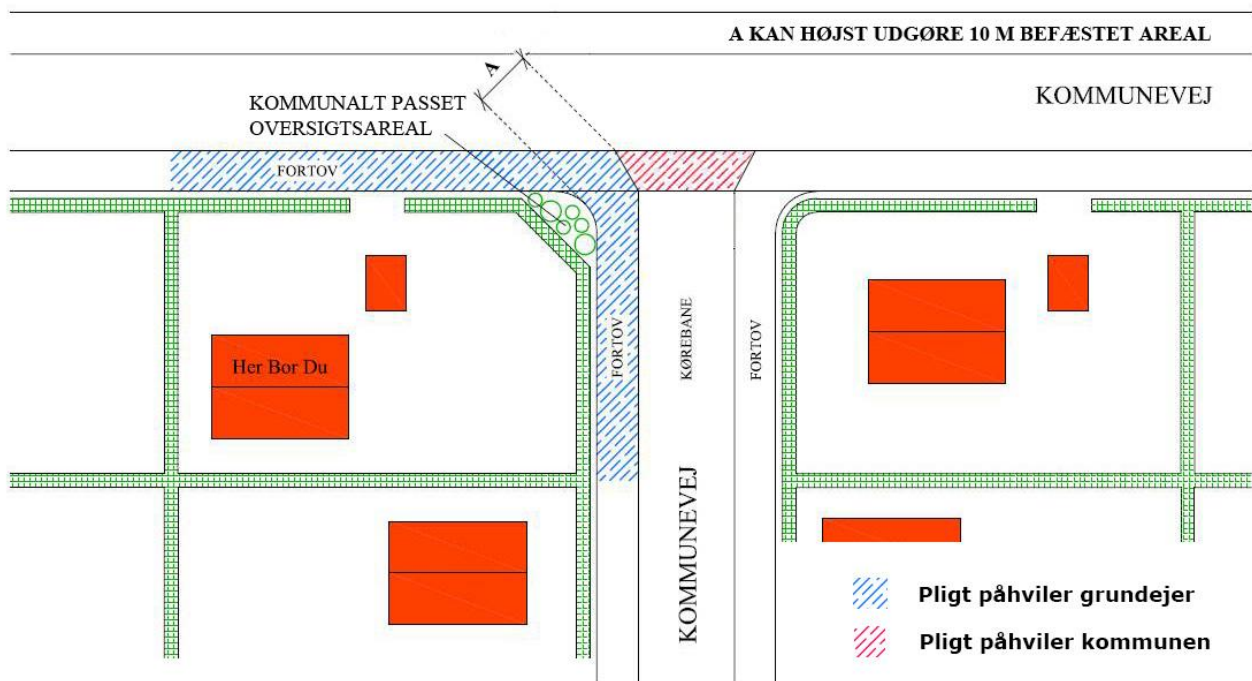


Figur 4, Hjørnegrund som figur 3. Her har Vallensbæk Kommune pligten, for den del af det offentlige fortov, som ikke er beliggende nærmest ejendommen.

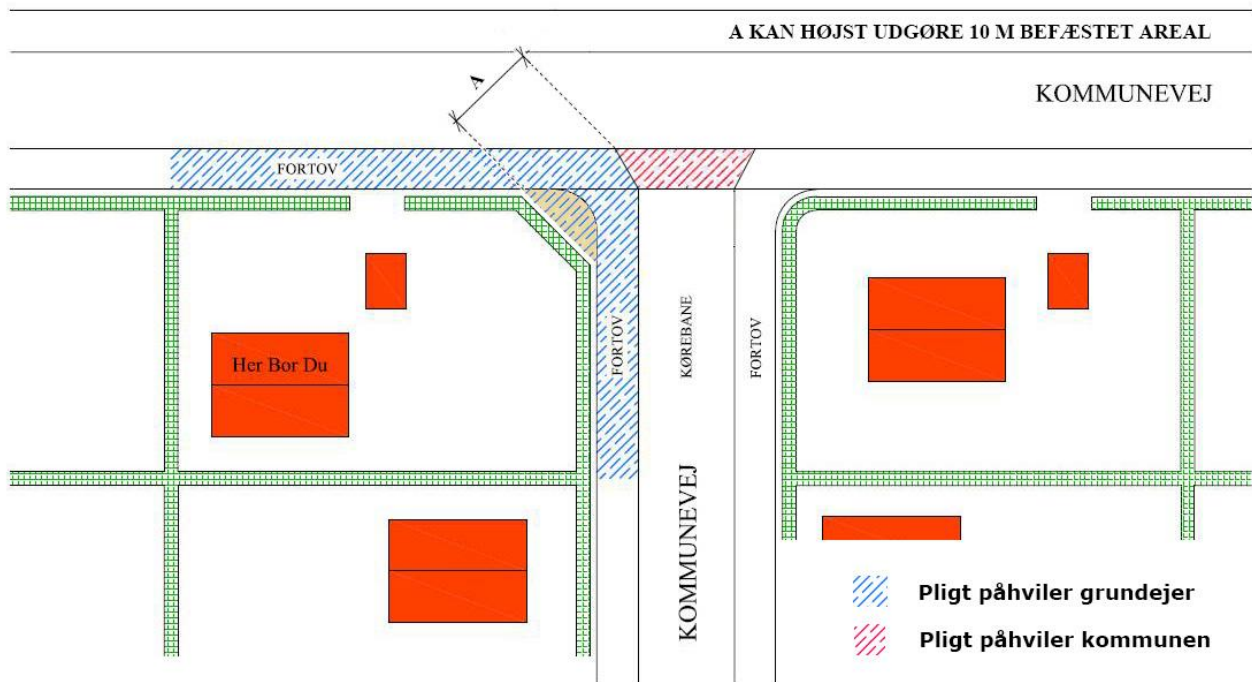


Figur 5, Hjørnegrund med grænser til 2 kommuneveje, hvor sidevejen er lukket f.eks. med beplantning eller skilt.

Fortovet går forbi lukningen, og Vallensbæk Kommune har pligten for fortovet forbi denne.

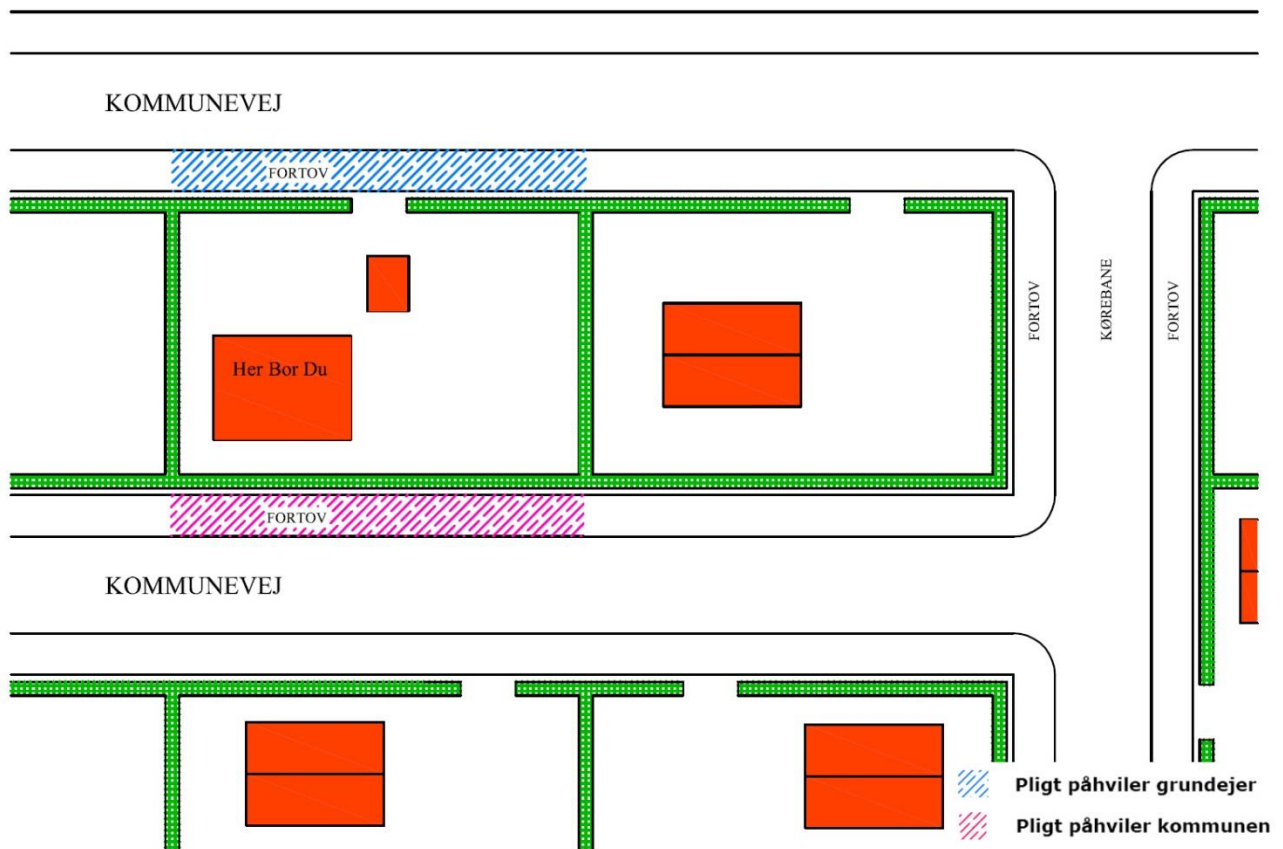


Figur 6, Pligten for ejeren af en hjørnegrund der grænser til 2 kommuneveje, hvor vejtilslutningen er udført med afvigende belægning i forlængelse af den ene vejs fortov - eller som gennemgående fortov langs denne. Pligten for selve vejtilslutningen påhviler kommunen.

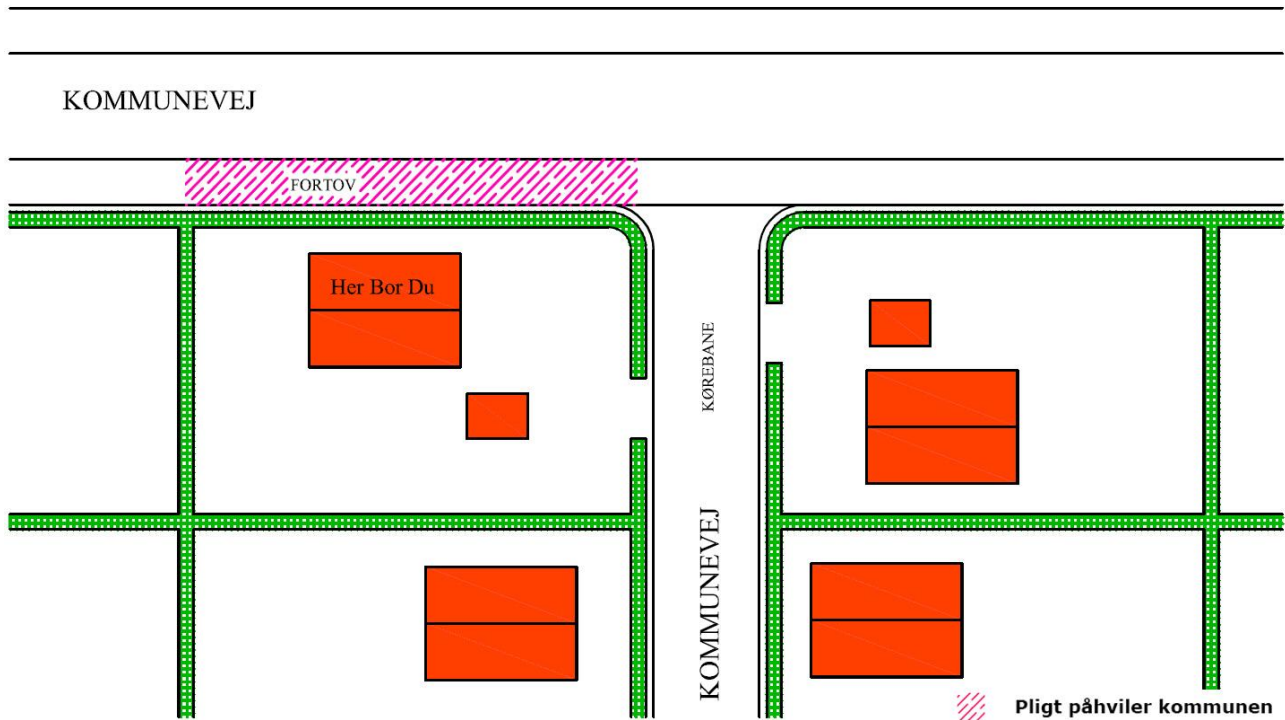


Figur 7, Som figur 6 hvor hjørnet ikke er beplantet men udført i anden belægning end selve fortovet, f.eks. befæstet med grus. Her har grundejeren pligten for hele hjørnet, også selv om der er tale om anden belægning end fortovet, såfremt kommunen betragter og administrerer den pågældende del af vejen som et areal, der fortrinsvist er forbeholdt gående færdsel.



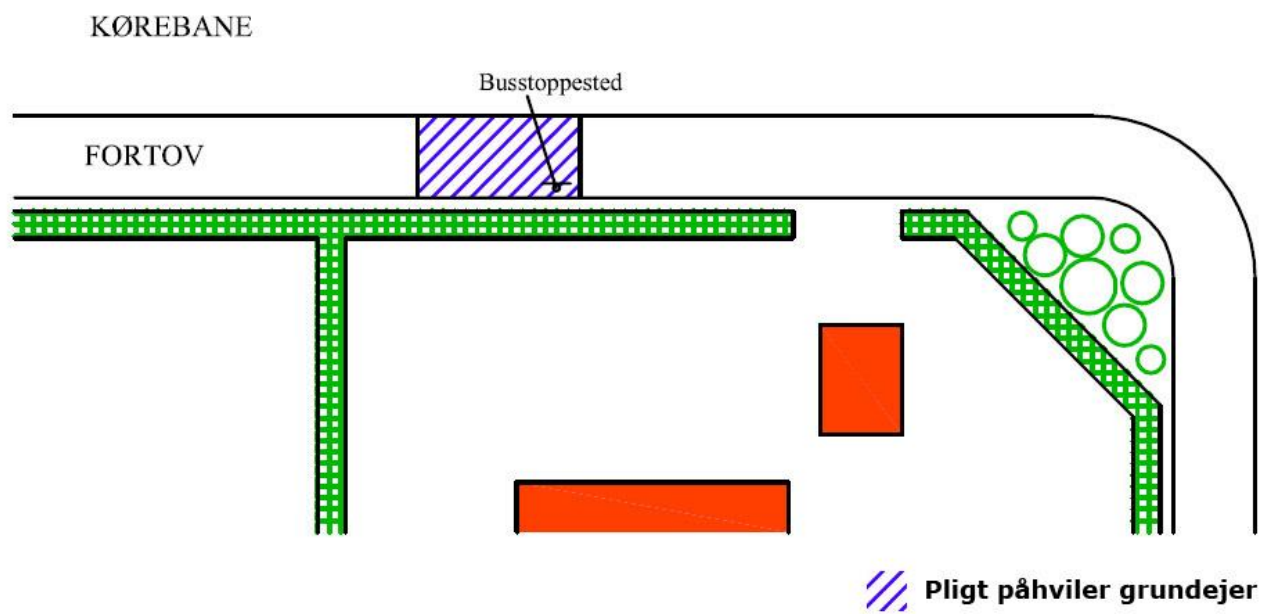


Figur 8, Pligten for ejeren af en ejendom, der grænser til 2 kommuneveje. Da der kun er adgang til den ene, og fortovet på den anden side ikke ligger i ubrudt forlængelse af adgangen, kan pligten på siden uden adgang ikke pålægges grundejeren.



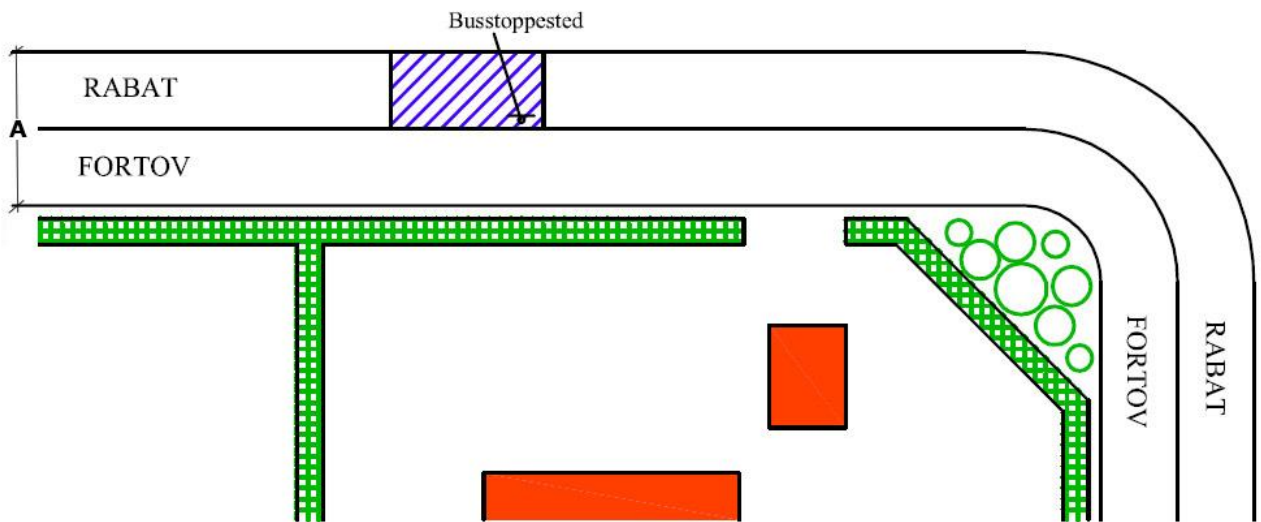
Figur 9, Da grundejerens adgang er til en kommunevej uden fortov, er det Vallensbæk Kommune, der har pligten for fortovet på vejen uden adgang, da dette ikke ligger i ubrudt forlængelse af en adgang.

Tilsvarende er reglerne gældende f.eks. ved busperroner, som vist i figur 10 til 12:



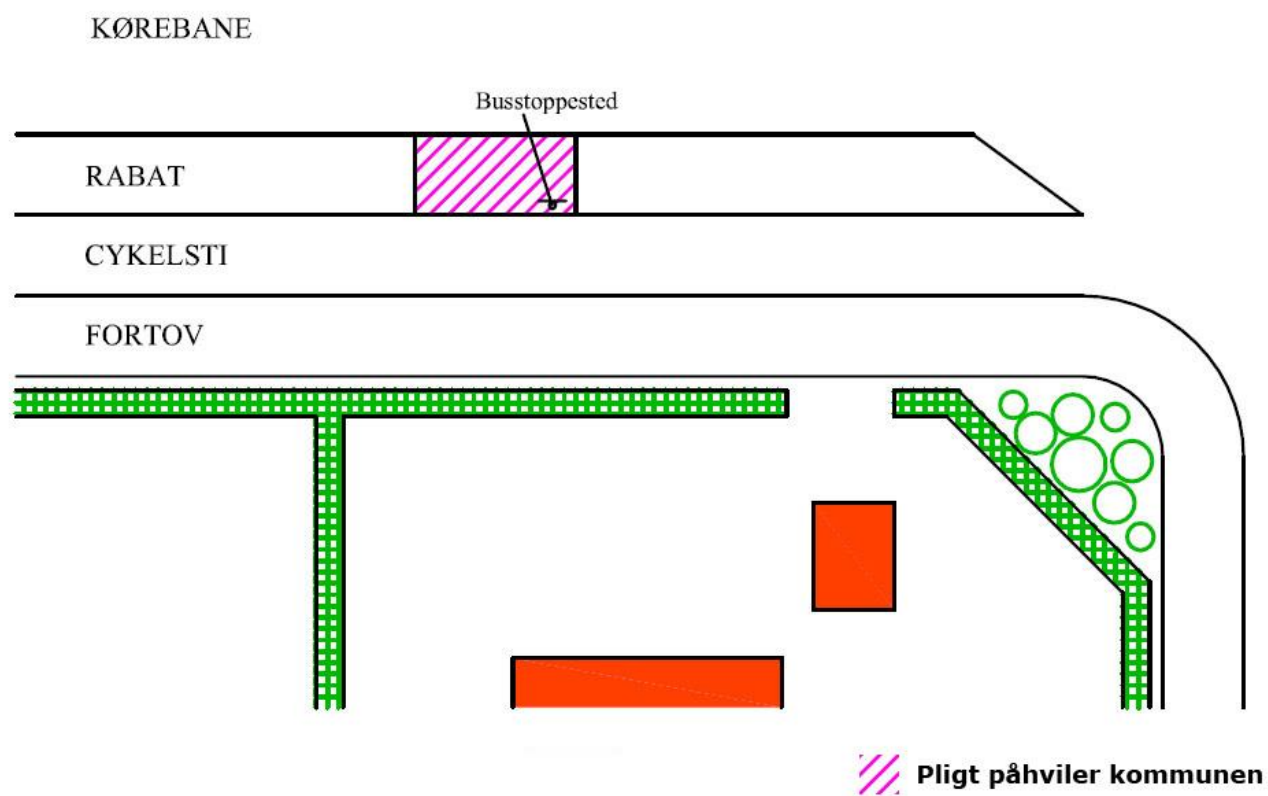
Figur 10, Busstoppested, hvor busperron er en del af fortovet.

A KAN HØJST UDGØRE 10 M BEFÆSTET AREAL  
KØREBANE



 Pligt påhviler grundejer

Figur 11, Busstoppested med særskilt busperron i forbindelse med fortov.



Figur 12, Busstoppested med særskilt busperron mellem cykelsti og kørebane.